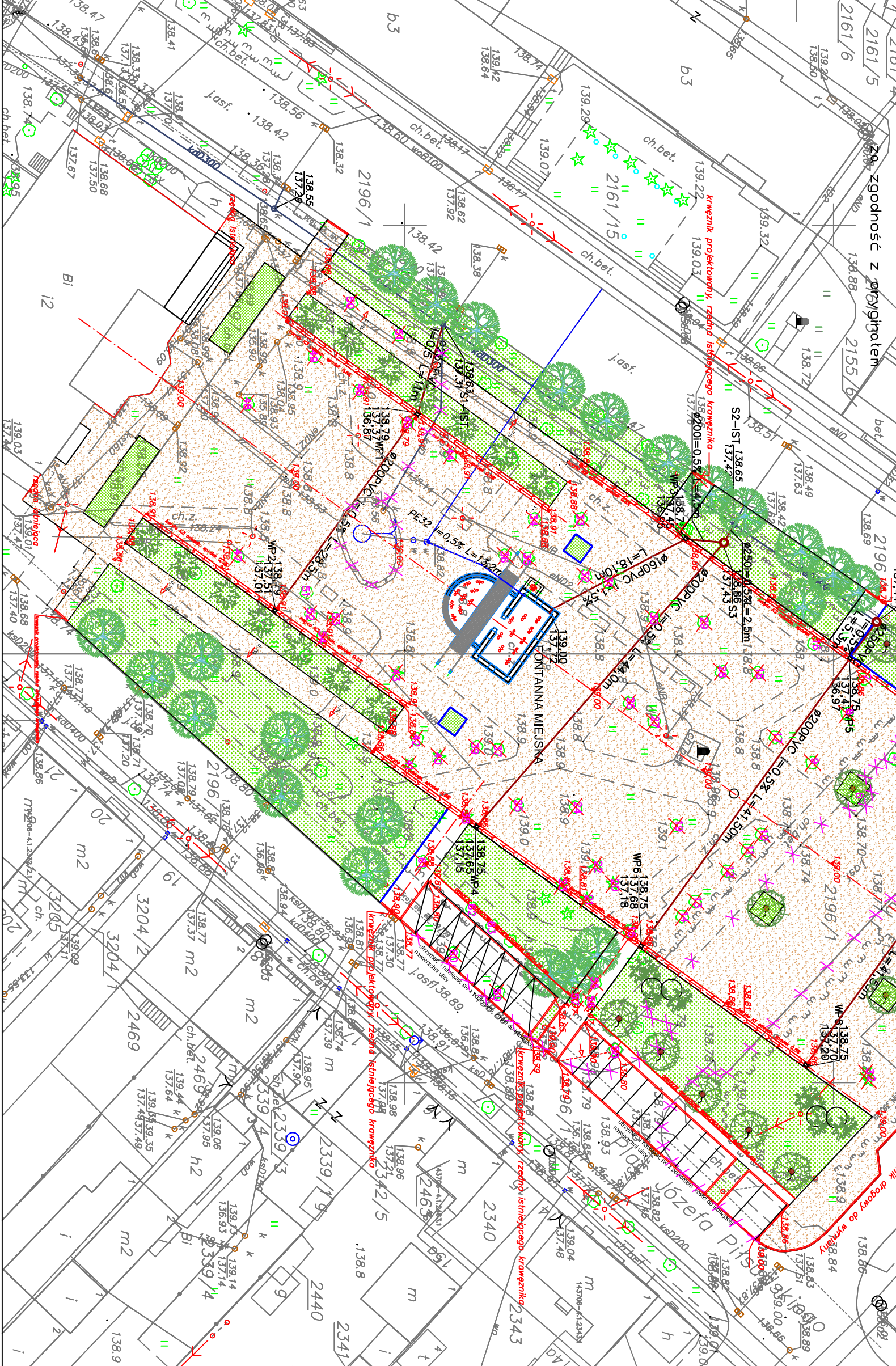








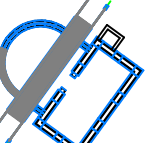





nijszy wydruk jest wyrobieniem z mapy
cyfrowej wykonanej przez Biuro Usług
Geodezyjnych i Kartograficznych mgr inż. Józefa
Dziuskiwicz, mgr inż. Astonski, 8-38-22
Dokumenty z pomiaru uzupełniającego przyjęto
do zaopiniowania nr 2091-43/09
Zaopiniowanie nr 2091-43/09
Nie jest to mapa służąca do celów
projektowych. Projektowane obiekty budowlane
wymagające pozwolenia na
budowę podlegają wytyczeniu i inwentaryzacji
powyknawczej przez jednostki uprawnione do
wykonywania prac geodezyjnych. Zwrócić na
28.06.2009 - z up. Starosty iż Jan SitarSKI
Dyrektor Wydziału Geodezji i Gospodarki
Nieruchomościami Geodeta Powiatowy podpis
nieczytelny




projekt zagospodarowania terenu

LEGENDA:

-  - koryto odwadniające
-  - projektowany krawężnik drogowy
-  - deszczowy wpust uliczny
-  - projektowane trawniki
-  - projektowane utwardzenia
-  - projektowane parkingi
-  - krawężniki, utwardzenia, obiekty do likwidacji
-  - Drzewa do wycinki
-  - projektowana fontanna
-  - Projektowane przyłącze wodociągowe
-  - Projektowana kanalizacja deszczowa
-  - Projektowana studnia kanalizacji deszczowej

Uwaga:
Zagłębienie istniejącego uzbrojenia przyjęło orientacyjnie ze względu na
brak inwentaryzacji wysokościowej:
- kable elektroenergetyczne 0,6-1,2m
- kable telefoniczne 0,6-0,7m
- kable oświetleniowe 0,6-0,7m
- przyłącze wodociągowe 1,7m

INWESTYCJA:	Budowa oświetlenia ulicznego oraz rewitalizacja parków - na działkach nr ewid. 2112/1, 2196/1, 2197, 2271, 2238, 2195, 2239 w Zurominie przy Placu Wolności, ul. Kosciuszki, ul. Małachowskiego, ul. Bp. Wełmńskiego		
OBIEKT:	PLAC PIŁSUDSKIEGO działka nr 2196/1, 2197		
INWESTOR:	BURMISTRZ GMINY I MIASTA ZUROMIN PL. PIŁSUDSKIEGO 3, 09-300 ZUROMIN		
JEDNOSTKA PROJEKTOWA	 Pracownia Architektoniczna Kulturowa i Urbanistyczna ul. Jachowicza 17A 09-400 Pock Telefon: (+4824) 269-25-75	SKALA 1:500	
BRANŻA:	ARCHITEKTURA		
NAZWA RYSUNKU	Projekt zagospodarowania terenu		NR RYS. A1
PROJEKTOWAŁ:			
BRANŻA architektoniczna	NR UPRAWNIEN	PODPIS	
MGR INŻ. ARCH. JERZY JAWORSKI	Wd-459/01		
SPRAWDZIŁ:			
BRANŻA architektoniczna	NR UPRAWNIEN	PODPIS	
MGR INŻ. ARCH. TOMASZ KROTKOWSKI	154/94 WVL		
BRANŻA sanitarna	NR UPRAWNIEN	PODPIS	
MGR INŻ. JACEK CHAŁCZAK	MAZ/0412/POOS/09		
FAZAK	PROJEKT BAW	DATA:	KWIECIEŃ 2012 R.