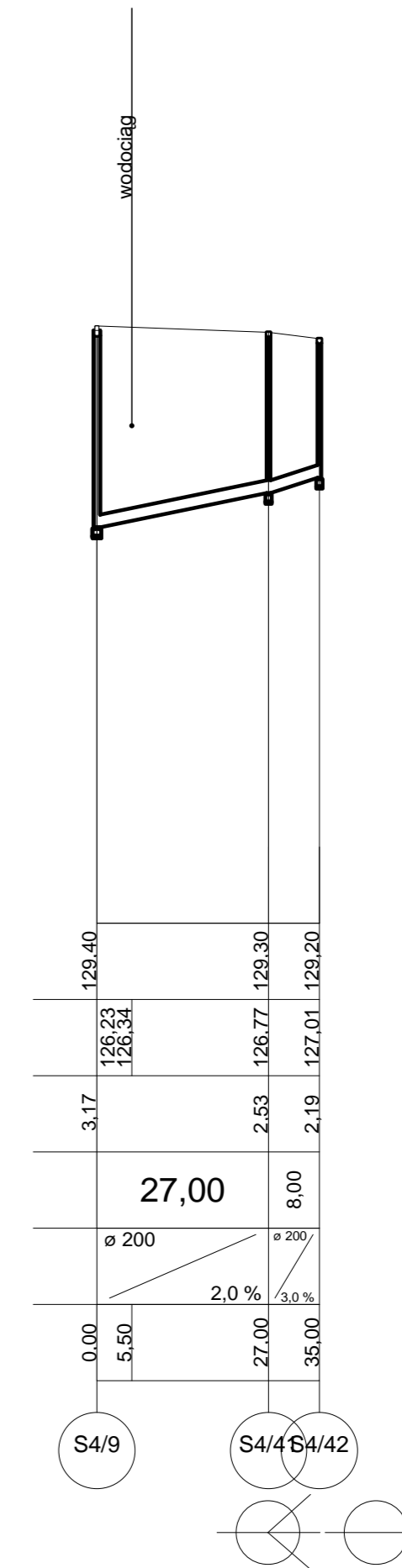

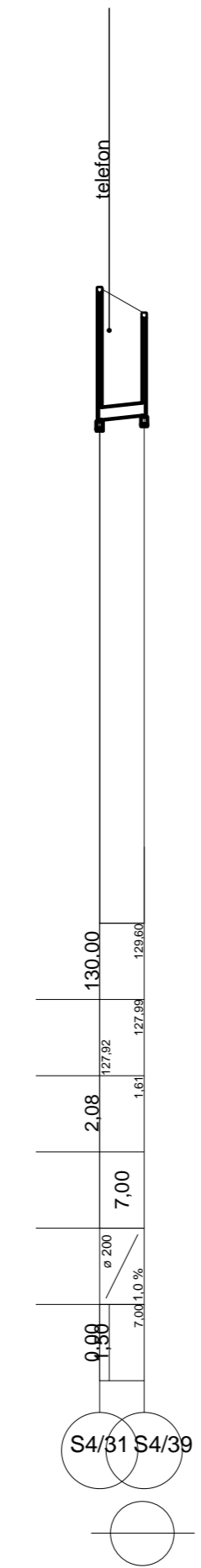
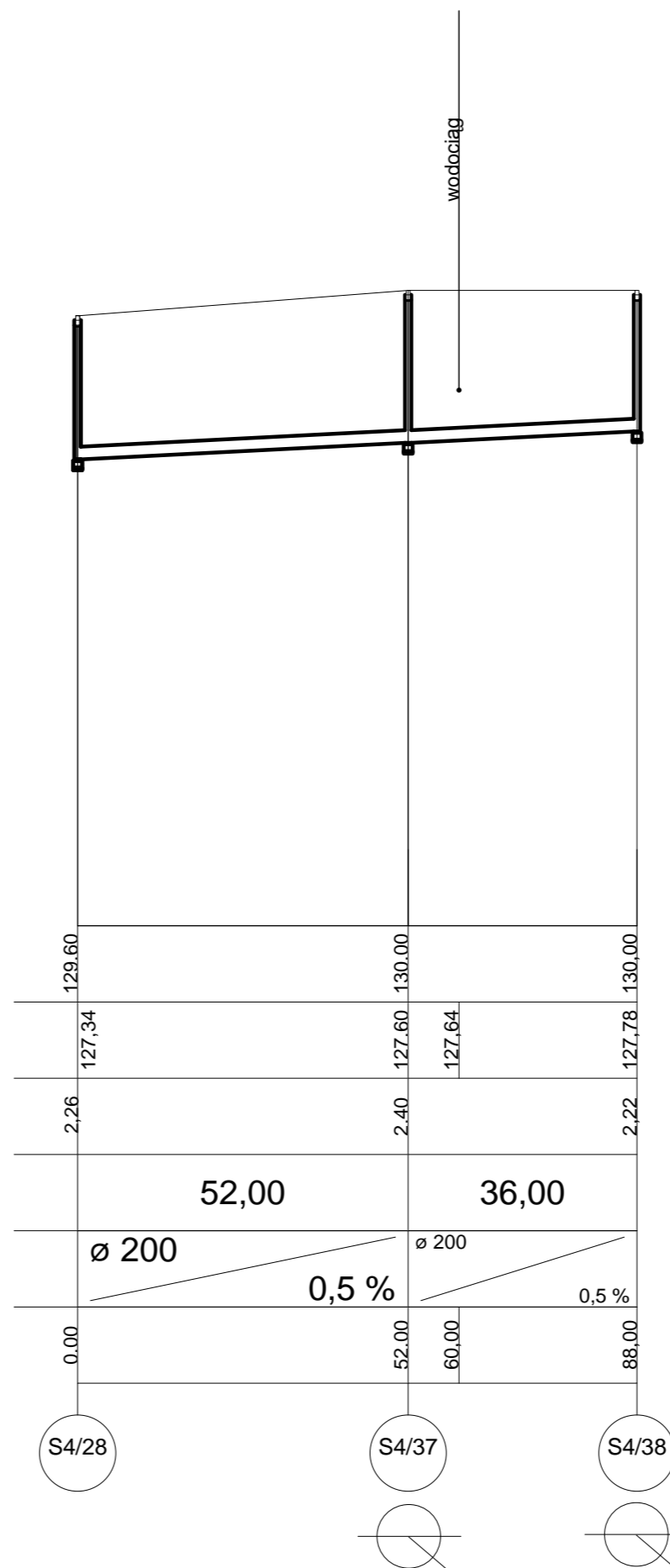
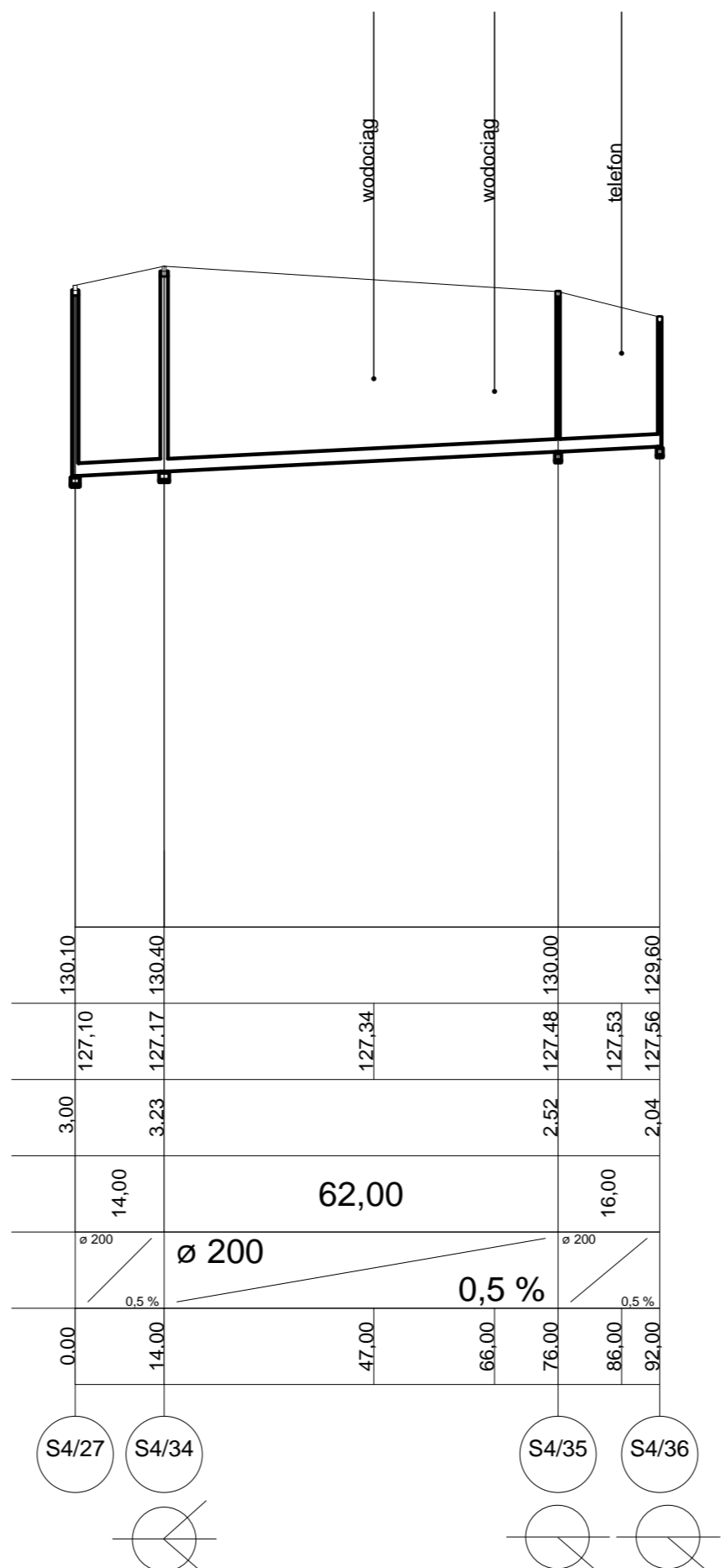
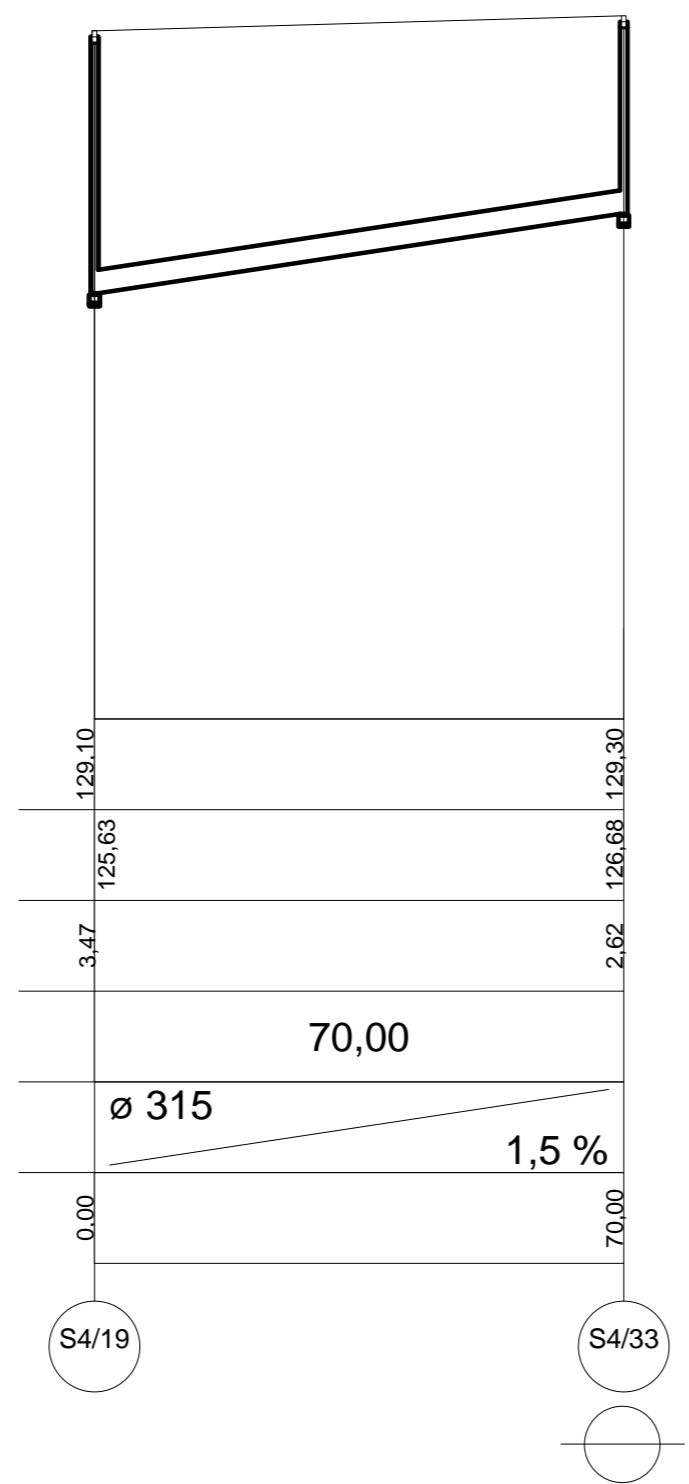

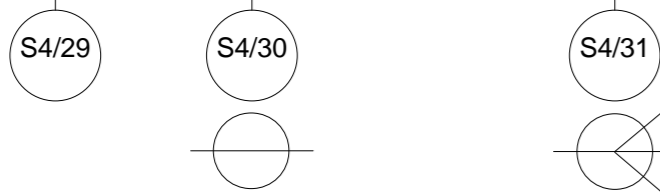


Poziom porównawczy 120,00 m n.p.m.

Rzędna terenu istniejącego	129,30	129,40	130,00
Rzędna dna kanału	127,57	127,68	127,92
Zagłębienie dna kanału	1,73	1,72	2,08
Odległości [m]	26,00	48,00	
Średnice, materiał	Ø 200	Ø 200	
Spadek	0,4 %	0,5 %	
Długość [m]	194,00	220,00	268,00



PUH "ANDEX" Ciechanów	SKALA 1:1000/100	DATA OPRAC. 11.01.2010 R	NR RYS. 21.13
TEMAT: Kanalizacja sanitarna grawitacyjno-tłoczna PONIATOWO etap I i II - Gmina Żuromin			
FUNKCJA	NAZWISKO I IMIĘ	NR UPR.	PODPIS
Projektant	MGR INŻ. MAREK PIETRZAK spec: sieci i instal. sanit.	CIE-4/81	
Asyst. Projektanta	INŻ. BOLESŁAW JASIŃSKI spec: instal. sanit.	202/77/OL	