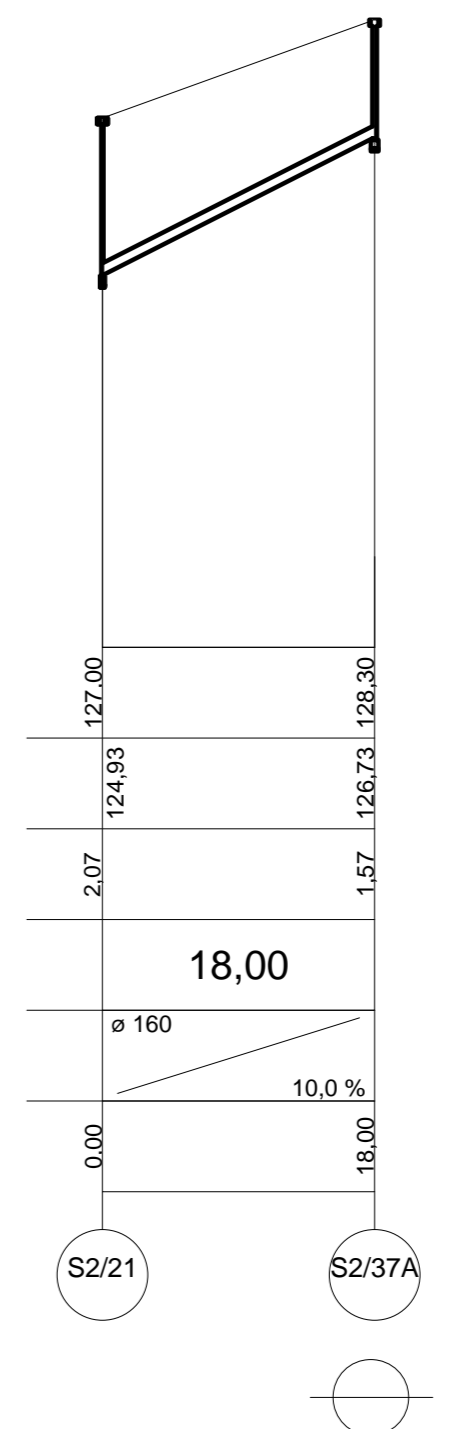
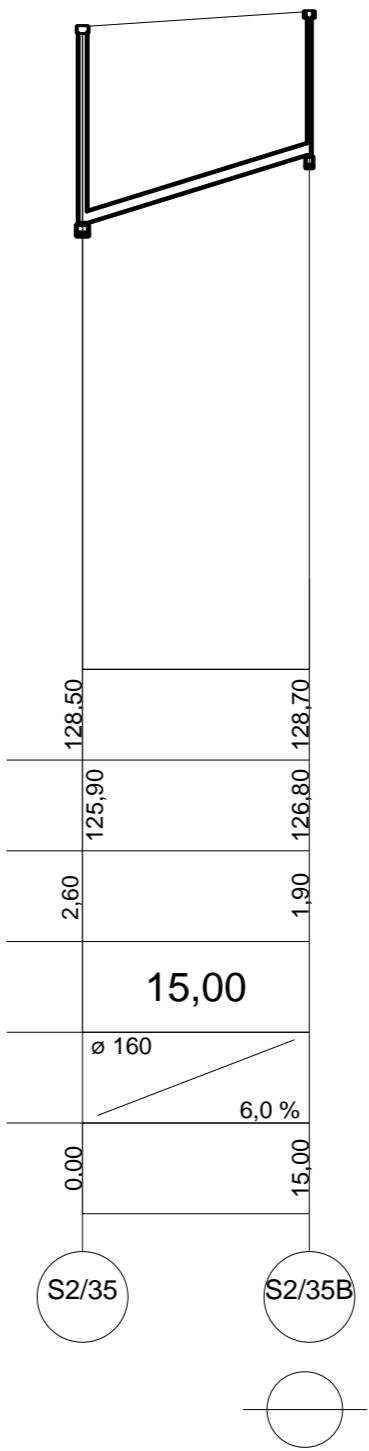
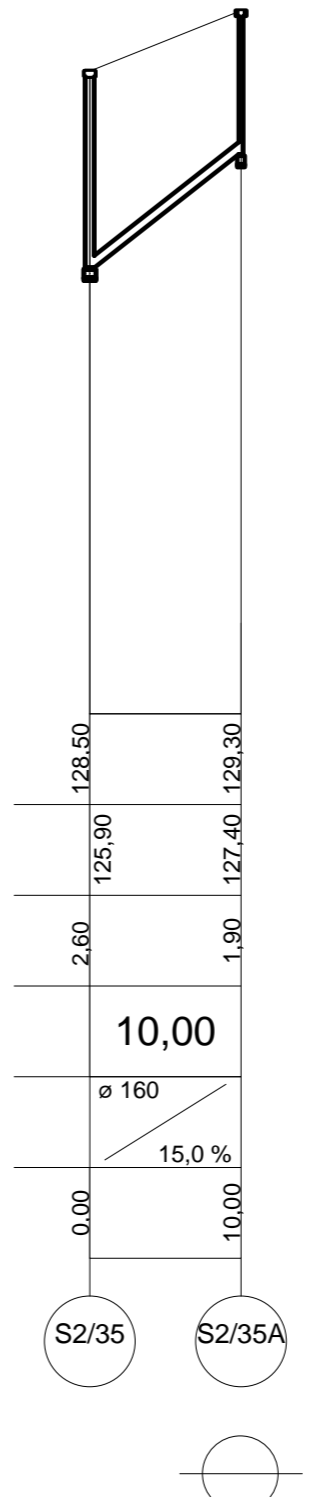
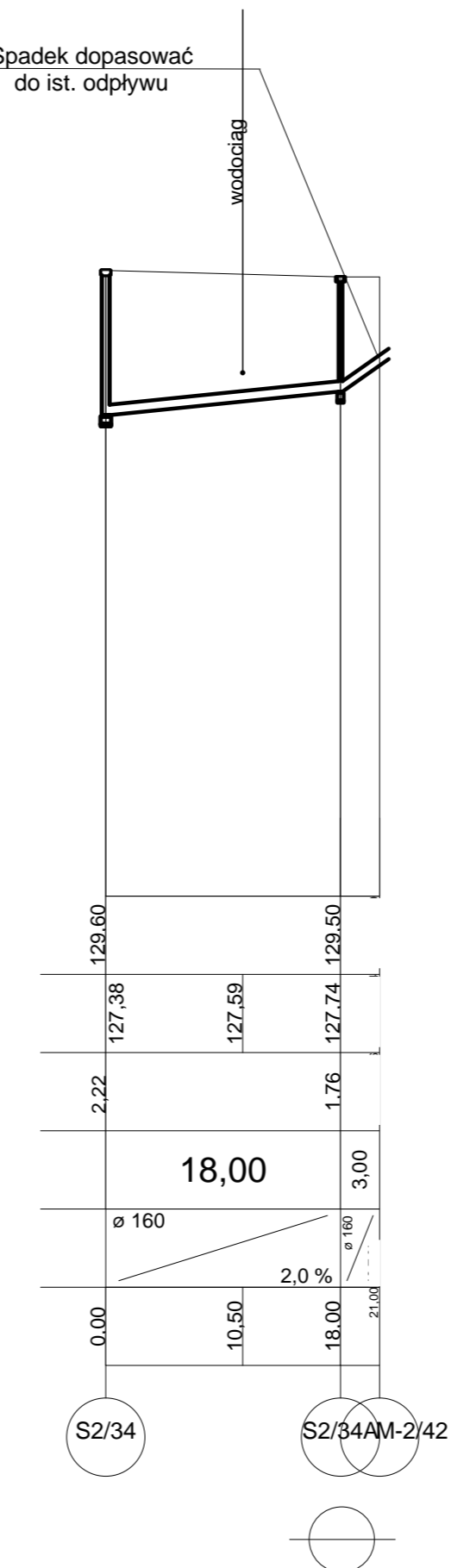
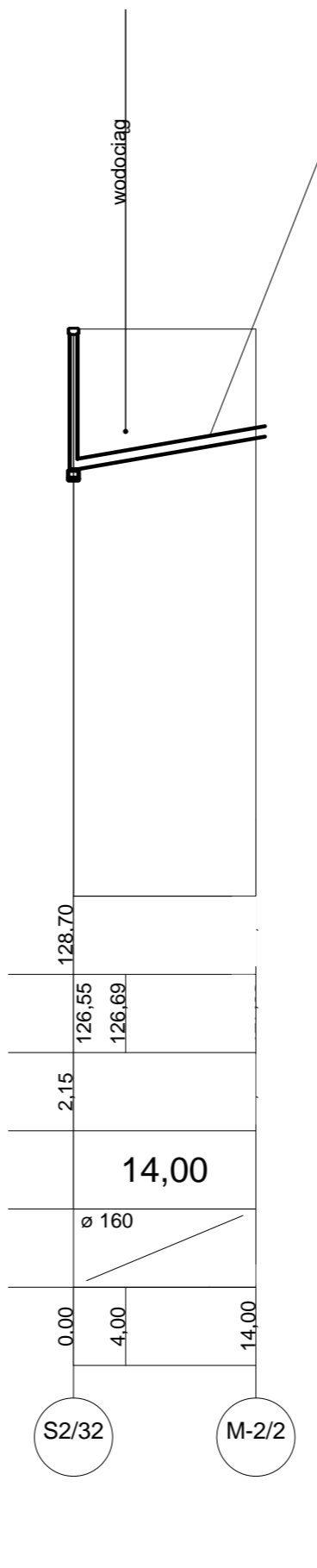
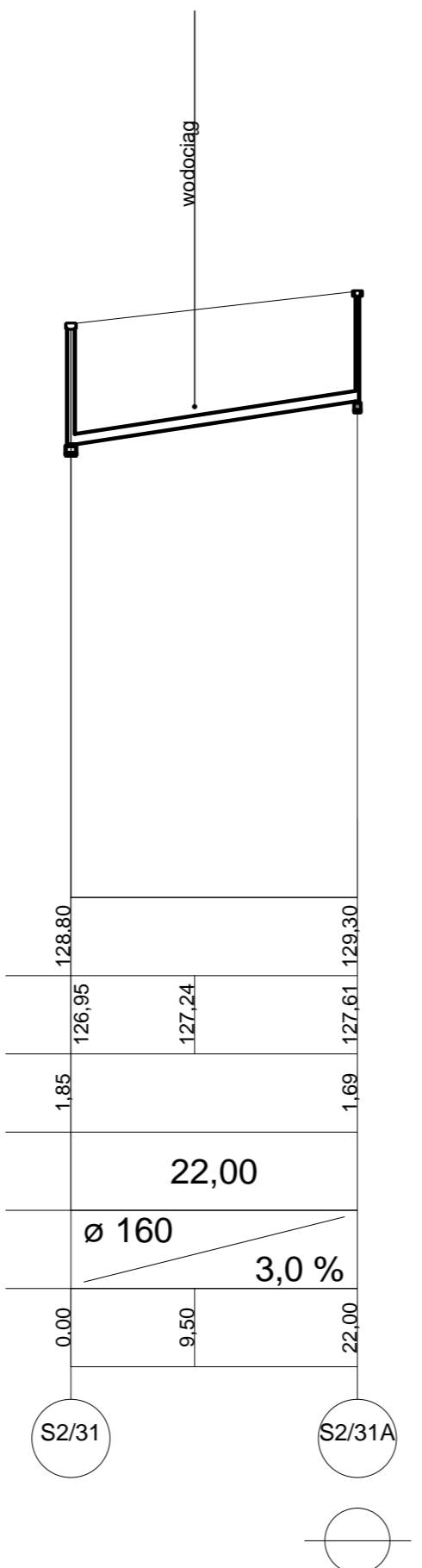
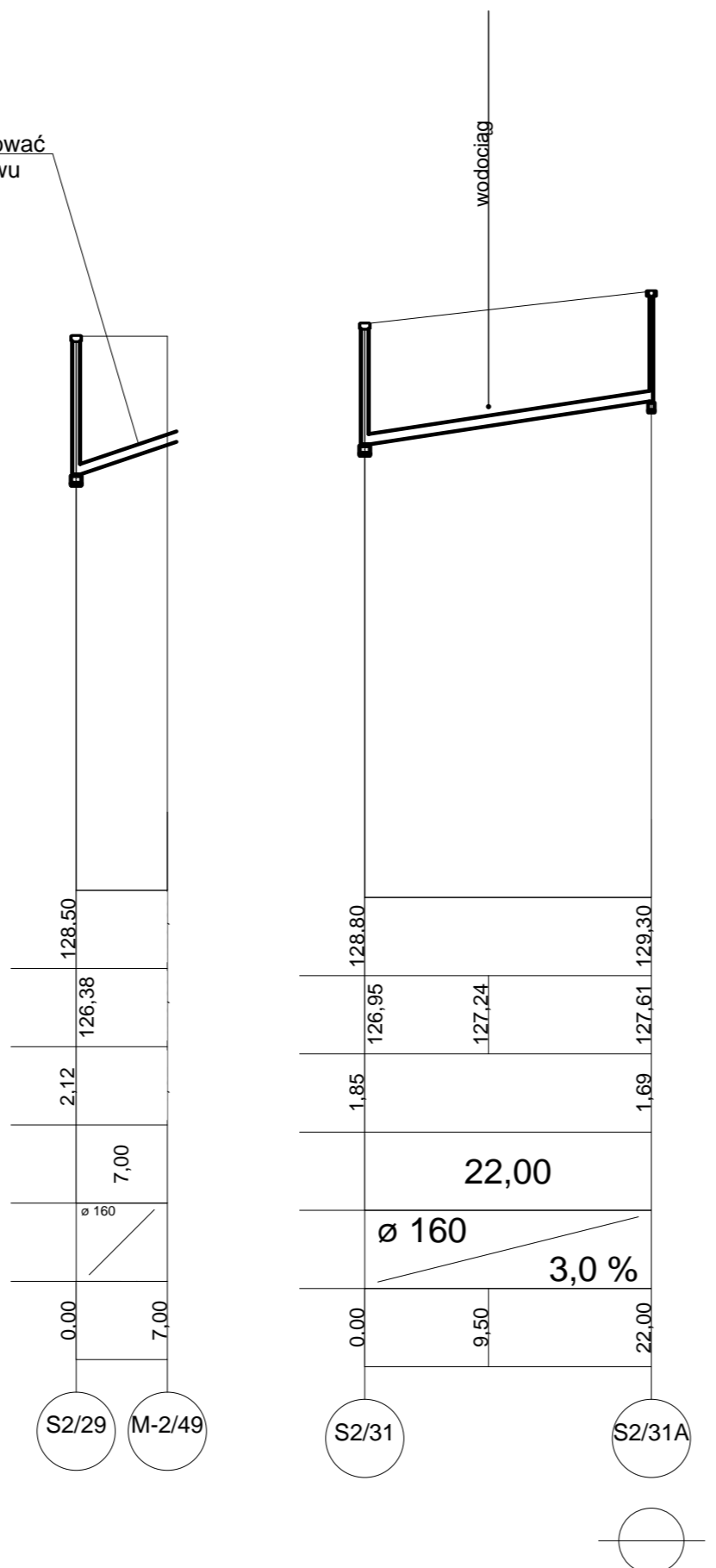
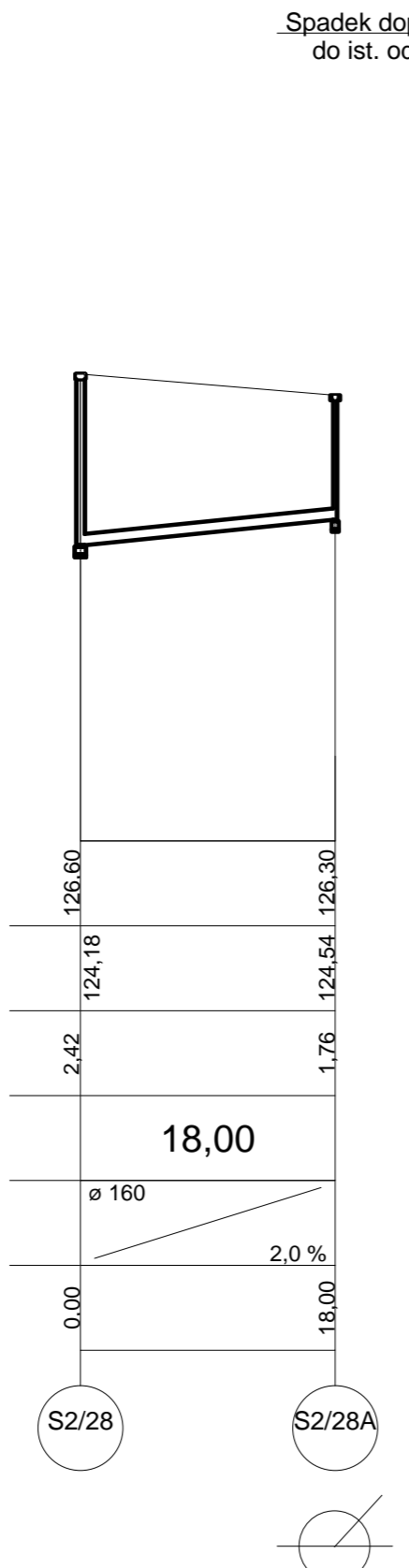
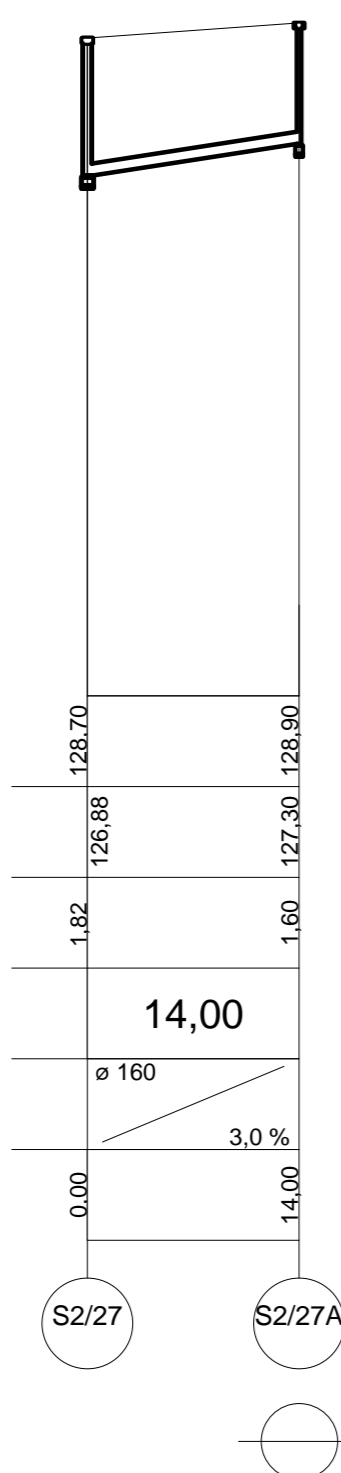
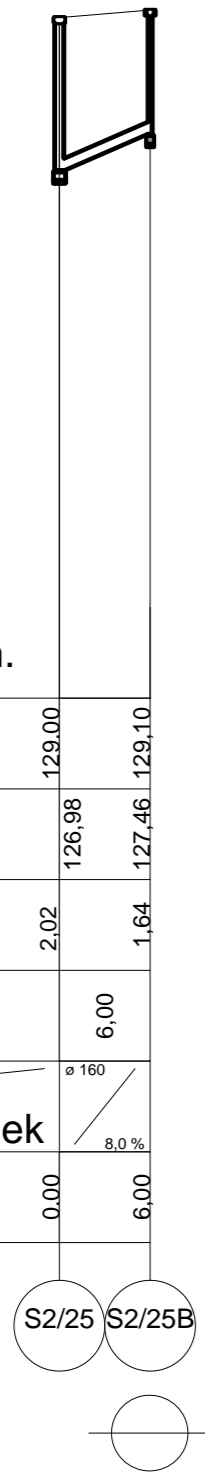


Poziom porównawczy 120,00 m n.p.m.

Rzędna terenu istniejącego	129,00	129,10
Rzędna dna kanału	126,98	127,46
Zagłębienie dna kanału	2,02	1,64
Odległości [m]		6,00
Średnice, materiał		
Długość [m]	0,00	6,00



PUH "ANDEX" Ciechanów	SKALA 1:500/100	DATA OPRAC. 11.01.2010 R	NR RYS. 22.3
TEMAT: Kanalizacja sanitarna grawitacyjno-tłoczna PONIATOWO etap I i II - Gmina Żuromin			
FUNKCJA	NAZWISKO I IMIĘ	NR UPR.	PODPIS
Projektant	MGR INŻ. MAREK PIETRZAK spec. sieci i instal. sanit.	CIE-4/81	
Asyst. Projektanta	INŻ. BOLESŁAW JASIŃSKI spec. instal. sanit.	202/77/OL	