















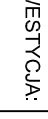


# ZAGOSPODAROWANIE TERENU PROJEKT ZAMIENNY

## legenda:


-  Niewierzchnia tartanowa
-  Płyty MONZA/ Elegante: nero wymiar 30X30
-  kostka Via Castello - pastello
-  kostka ELEGANTE/Quattro:granito
-  - projektowana pergola
-  - projektowana lampa oświetlenia ulicznego
-  - projektowana ławka
-  - projektowany kosz na śmieci
-  - drzewa do wycinki
-  - istniejące drzewa
-  - projektowane trawniki
-  - nasadzenia z krzewów iglastych
-  - pnącza
-  - rabaty kwiatowe
-  - istn. drzewa iglaste do zachowania
-  - projektowana kostka świecąca typu LED
-  - projektowana linia kablowa 0, 23 kV

**INWESTYCJA:**  
Budowa oświetlenia ulicznego oraz rewitalizacja parków - na działkach nr ewid. 2112/1, 2196/1, 2197, 2271, 2238, 2195, 2239 w Zurornie przy Placu Wolności, ul. Kosciuszki, ul. Malachowskiego, ul. Bp. Wernarskiego

**PROJEKT ZAMIENNY**

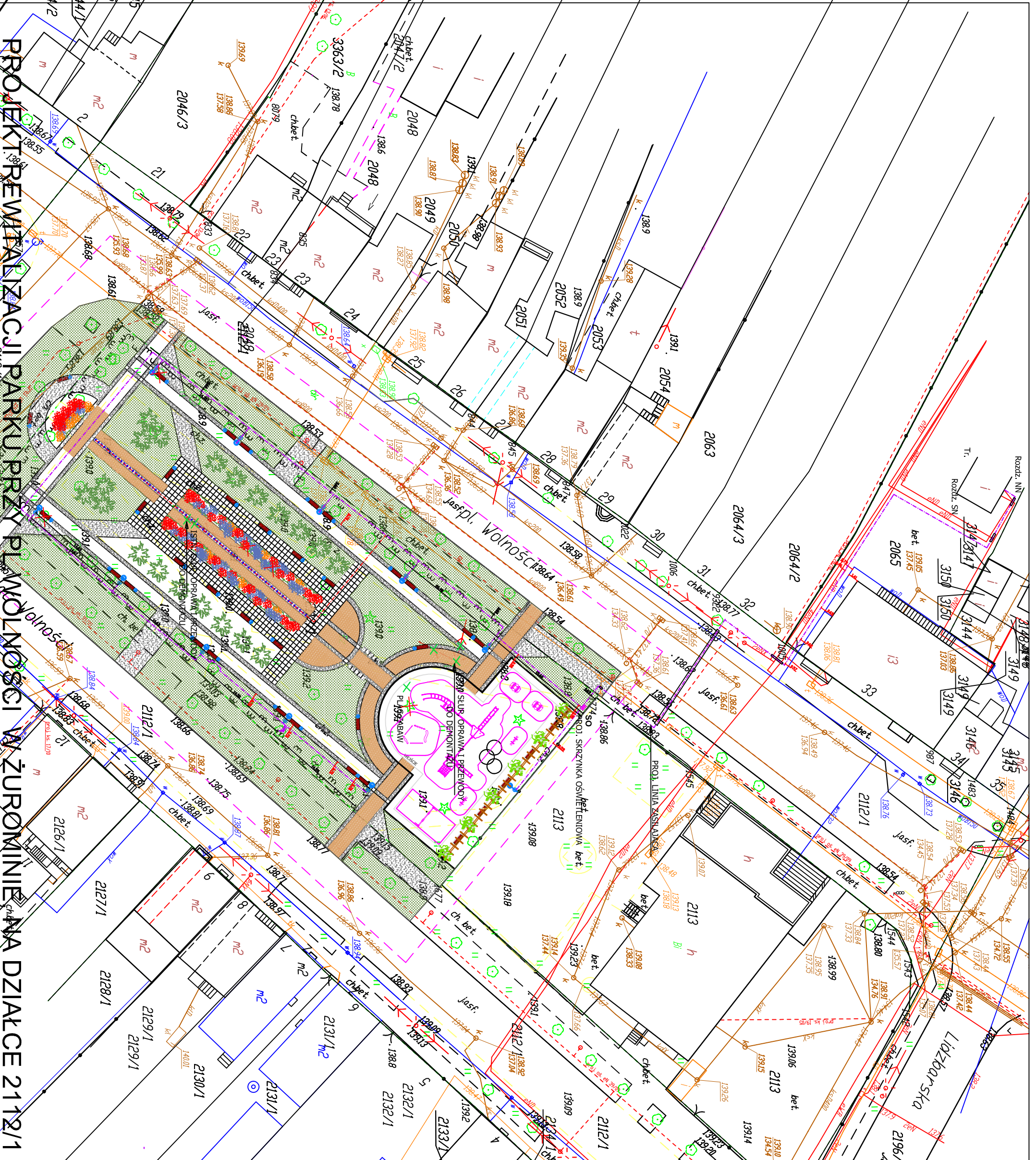
**OBIEKT:**  
PARK PRZY PL. WOLNOŚCI  
działka nr 2112/1

**INWESTOR:**  
BURMISTRZ GMINY I MIASTA ZURORN  
PL. PILSUDSKIEGO 3, 09-300 ZURORN

**JEDNOSTKA PROJEKTOWA**  
  
ul. Jaskółcza 17A  
09-400 Ruck  
Telefon: (48)2012852575

**SKALA 1:500**

BRANŻA:	AELEKTRYCZNA	
NAZWA RYSUNKU:	PLAN LINII KABLOWEJ ORAZ LOKALIZACJI SŁUPÓW OŚW.	NR RYS. A-2
PROJEKTOWAŁ:	NR UPRAWNIENI	PODHS
INŻ. FRANCISZEK CHOJNACKI	UPR.PROJ.197	PODHS
SPRAWDZIŁ:	NR UPRAWNIENI	PODHS
MG INŻ. ROBERT KUCHARSKI	LOD/0622/06	PODHS
OPRACOWAŁ:	NR UPRAWNIENI	PODHS
MGR INŻ. ARCHA J. KOPEC MGR INŻ. P. NOWAK MGR INŻ. A. LĄGODZIŃSKI		
FAZA:	PROJEKT B+W	DATA: marzec 2010 R.



PROJEKT REWITALIZACJI PARKU PRZY PL. WOLNOŚCI W ŻURORNIE NA DZIAŁCE 2112/1