





- OZNACZENIA:**
- 40,50,110,160 – średnice przewodów PVC
 -  R – rewizja
 -  – wywiewka kanalizacyjna



Poziom porównawczy = 89,40m n.p.m.

RZĘDNA TERENU	[m]	139,35	wejście odpływu z pionu P1
RZĘDNA DNA PRZEWODU/STUDNI	[m]	138,44	
ZAGŁĘBIENIE PRZEWODU	[m]	0,91	
SPADKI / ŚREDNICE	[% / mm]	2,0 160PVC	
DŁUGOŚĆ / ODLEGŁOŚĆ	[m]	5,70	
RZĘDNA KOLIZJI	[m]	0,00	
		5,70	wejście odpływu z pionu P1

INWESTYCJA:	ROZBUDOWA I NADBUDOWA BUDYNKU ŻURONIŃSKIEGO CENTRUM KULTURY - działka nr 2197 w ŻUROMINIE		
INWESTOR:	BURMISTRZ GMINY I MIASTA ŻUROMIN PL. PIKSUDSKIEGO 3, 09-300 ŻUROMIN		
JEDNOSTKA PROJEKTOWA			SKALA 1:100/100
BRANŻA:	SANITARNA		
NAZWA RYSUNKU	Rozwinięcie projektowanej kanalizacji sanitarnej		NR RVS: S5
PROJEKTOWAŁ:	NR UPRAWNIEN	PODPIS	
MGR INŻ. PIOTR PAKIEŁA	MAZ/0452/POOS/08		
SPRAWDZIŁ:	NR UPRAWNIEN	PODPIS	
INŻ. JACEK PAPIEROWSKI	MAZ/0412/POOS/06		
FAZA:	PROJEKT B-W	DATA:	MAJ 2010 R.